

Территориальный отдел №2 Управления Федерального агентства кадастра объектов недвижимости по Самарской области

Наименование органа кадастрового учета

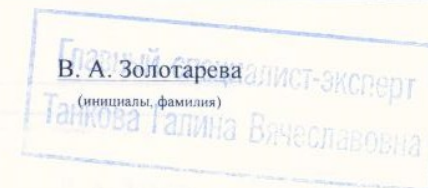
КАДАСТРОВЫЙ ПАСПОРТ ЗЕМЕЛЬНОГО УЧАСТКА (выписка из государственного кадастра недвижимости)

"02" февраля 2010г № 63-00-102/10-29711

В.1

1	Кадастровый номер 63:32:0000000:8698		2	Лист №1		3	Всего листов: 33	
Общие сведения								
4	Предыдущие номера: 63:32:0000000:311					6	Дата внесения номера в государственный кадастр недвижимости: 02.02.2010	
5	—							
7	Местоположение установлено относительно ориентира, расположенного в границах участка. Почтовый адрес ориентира: Самарская область, муниципальный район Ставропольский, сельское поселение Подстепки, по восточной стороне поля № 92, № 46, далее вдоль северной границы поля № 45, № 44, № 43, № 42, № 41, № 40, № 35, далее по западной границы поля № 83, № 36, № 84 до АГРС							
8	Категория земель:							
8.1	Земли сельскохозяйственного назначения	Земли населенных пунктов	Земли промышленности, энергетики, транспорта, связи, радиовещания, телевидения, информатики, земли для обеспечения космической деятельности, земли обороны, безопасности и земли иного специального назначения		Земли особо охраняемых территорий и объектов	Земли лесного фонда	Земли водного фонда	Земли запаса
8.2	—		—		—		—	
9	Разрешенное использование: Для строительства газопровода							
10	Фактическое использование /характеристика деятельности/: —							
11	Площадь: 9965 +/- 349 кв. м	12	Кадастровая стоимость (руб.): 17438.75	13	Удельный показатель кадастровой стоимости (руб./м²): 1.75	14	Система координат: СК кадастрового района	
15	Сведения о правах: —							
16	Особые отметки: Паспорт изготовлен в 3 экземплярах, имеющих одинаковую юридическую силу. Площадь земельного участка соответствует материалам межевания.							
17	—							
18	Дополнительные сведения для регистрации прав на образованные земельные участки	18.1	Номера образованных участков: 63:32:0000000:8696, 63:32:0000000:8697, 63:32:0000000:8698					
		18.2	Номер участка, преобразованного в результате выдела: —					
		18.3	Номера участков, подлежащих снятию с кадастрового учета: 63:32:0000000:311					


Заместитель начальника
(наименование должности)




КАДАСТРОВЫЙ ПАСПОРТ ЗЕМЕЛЬНОГО УЧАСТКА (выписка из государственного кадастра недвижимости)

"02" февраля 2010г № 63-00-102/10-29711

В.2

1	Кадастровый номер 63:32:0000000:8698	2	Лист № 2	3	Всего листов: 33
4	<p>План (чертеж, схема) земельного участка</p> 				
5	Масштаб 1:50000		Условные знаки		

Заместитель начальника
(наименование должности)

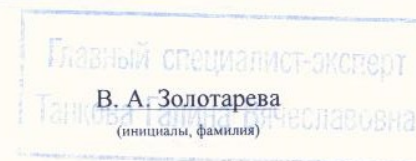


КАДАСТРОВЫЙ ПАСПОРТ ЗЕМЕЛЬНОГО УЧАСТКА (выписка из государственного кадастра недвижимости)

"02" февраля 2010г № 63-00-102/10-29711

1	Кадастровый номер 63:32:0000000:8698			2	Лист № 3	3	Всего листов: 33
Сведения о частях земельного участка и обременениях							
	№ п/п	Учетный номер части	Площадь (м ²)	Характеристика			Лица, в пользу которых установлены обременения
	1	2	3	4			5
4	1	1	720	Занято охранной зоной ЛЭП 10кВ (установлено Постановлением Правительства РФ № 160 от 24.02.2009г.)			—
	2	2	339	Занято охранной зоной водопровода (установлено СанПиН 2.1.4.027-95)			—
	3	3	165	Занято охранной зоной водопровода (установлено СанПиН 2.1.4.027-95)			—
	4	4	87	Занято охранной зоной водопровода (установлено СанПиН 2.1.4.027-95)			—
	5	5	951	Занято охранной зоной водопровода (установлено СанПиН 2.1.4.027-95)			—
	6	6	50	Занято охранной зоной газопровода (установлено Постановлением Правительства РФ от 20.11.2000г. №N878)			—
	7	7	77	Занято охранной зоной газопровода (установлено Постановлением Правительства РФ от 20.11.2000г. №N878)			—
	8	8	29	Занято охранной зоной ЛЭП 35кВ (установлено Постановлением Правительства РФ № 160 от 24.02.2009г.)			—
	9	9	36	Занято охранной зоной ЛЭП 10кВ (установлено Постановлением Правительства РФ № 160 от 24.02.2009г.)			—
	10	10	2	Занято охранной зоной кабеля 10кВ (установлено Постановлением Правительства РФ № 160 от 24.02.2009г.)			—

Заместитель начальника
(наименование должности)



КАДАСТРОВЫЙ ПАСПОРТ ЗЕМЕЛЬНОГО УЧАСТКА (выписка из государственного кадастра недвижимости)
"02" февраля 2010г № 63-00-102/10-29711

В.3

1	Кадастровый номер 63:32:0000000:8698		2	Лист № 4	3	Всего листов: 33
Сведения о частях земельного участка и обременениях						
№ п/п	Учетный номер части	Площадь (м ²)	Характеристика		Лица, в пользу которых установлены обременения	
1	2	3	4		5	
11	11	3	Занято охранной зоной ЛЭП 10кВ (установлено Постановлением Правительства РФ № 160 от 24.02.2009г.)		—	
12	12	4	Занято охранной зоной линии связи (установлено Постановлением Правительства РФ №578 от 09.06.1995г.)		—	
13	13	1038	Занято охранной зоной водопровода (установлено СанПиН 2.1.4.027-95)		—	
14	14	20	Занято охранной зоной водопровода (установлено СанПиН 2.1.4.027-95)		—	
15	15	4	Занято охранной зоной линии связи (установлено Постановлением Правительства РФ №578 от 09.06.1995г.)		—	
16	16	343	Занято охранной зоной водопровода (установлено СанПиН 2.1.4.027-95)		—	
17	17	404	Занято ограничением для прохода, проезда через земельный участок (установлено согласно ст. 23 Земельного Кодекса РФ)		—	
18	18	44	Занято охранной зоной ЛЭП 10кВ (установлено Постановлением Правительства РФ № 160 от 24.02.2009г.)		—	
19	19	60	Занято охранной зоной водопровода (установлено СанПиН 2.1.4.027-95)		—	
20	20	4	Занято охранной зоной линии связи (установлено Постановлением Правительства РФ №578 от 09.06.1995г.)		—	

Заместитель начальника
(наименование должности)



КАДАСТРОВЫЙ ПАСПОРТ ЗЕМЕЛЬНОГО УЧАСТКА (выписка из государственного кадастра недвижимости)


В.3

"02" февраля 2010г № 63-00-102/10-29711

1	Кадастровый номер 63:32:0000000:8698		2	Лист № 5	3	Всего листов: 33
Сведения о частях земельного участка и обременениях						
	№ п/п	Учетный номер части	Площадь (м ²)	Характеристика	Лица, в пользу которых установлены обременения	
	1	2	3	4	5	
4	21	21	20	Занято охранной зоной ЛЭП 10кВ (установлено Постановлением Правительства РФ № 160 от 24.02.2009г.)	—	
	22	22	4	Занято охранной зоной линии связи (установлено Постановлением Правительства РФ №578 от 09.06.1995г.)	—	
	23	23	29	Занято охранной зоной водопровода (установлено СанПиН 2.1.4.027-95)	—	
	24	24	20	Занято охранной зоной ЛЭП 10кВ (установлено Постановлением Правительства РФ № 160 от 24.02.2009г.)	—	
	25	25	169	Занято охранной зоной ЛЭП 10кВ (установлено Постановлением Правительства РФ № 160 от 24.02.2009г.)	—	
	26	26	721	Занято ограничением для прохода, проезда через земельный участок (установлено согласно ст. 23 Земельного Кодекса РФ)	—	
	27	27	97	Занято охранной зоной водопровода (установлено СанПиН 2.1.4.027-95)	—	
	28	28	27	Занято охранной зоной ЛЭП 10кВ (установлено Постановлением Правительства РФ № 160 от 24.02.2009г.)	—	

Заместитель начальника

(наименование должности)



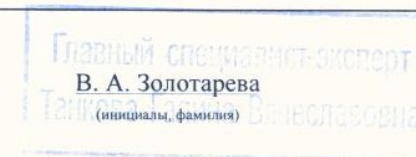
КАДАСТРОВЫЙ ПАСПОРТ ЗЕМЕЛЬНОГО УЧАСТКА (выписка из государственного кадастра недвижимости)

В.4

"02" февраля 2010г № 63-00-102/10-29711

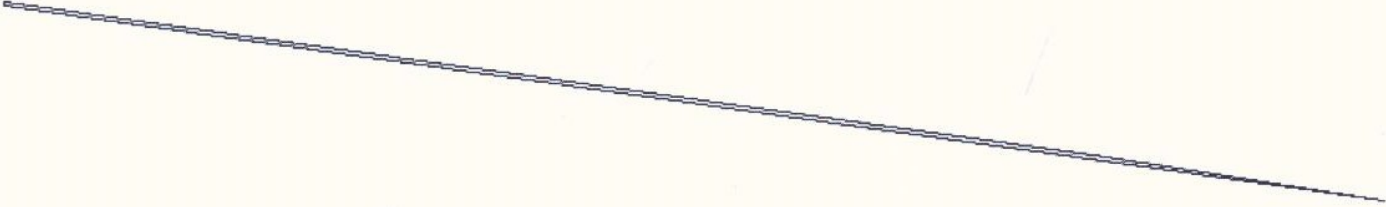
1	Кадастровый номер 63:32:0000000:8698	2	Лист № 6	3	Всего листов: 33
4	План (чертеж, схема) части земельного участка		Учетный номер части: 1		
5	Масштаб 1: 6500				

Заместитель начальника
(наименование должности)



КАДАСТРОВЫЙ ПАСПОРТ ЗЕМЕЛЬНОГО УЧАСТКА (выписка из государственного кадастра недвижимости)
"02" февраля 2010г № 63-00-102/10-29711

В.4

1	Кадастровый номер 63:32:0000000:8698	2	Лист № 7	3	Всего листов: 33
4	<p>План (чертеж, схема) части земельного участка Учетный номер части: 2</p> 				
5	Масштаб 1: 2000				

Заместитель начальника
(наименование должности)

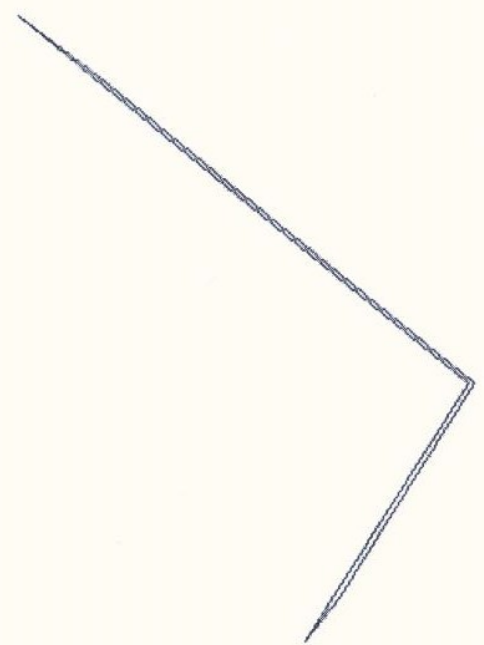


В. А. Золотарева
(инициалы, фамилия)
Танкова Галина Вячеславовна


КАДАСТРОВЫЙ ПАСПОРТ ЗЕМЕЛЬНОГО УЧАСТКА (выписка из государственного кадастра недвижимости)

"02" февраля 2010г № 63-00-102/10-29711

1	Кадастровый номер 63:32:0000000:8698	2	Лист № 8	3	Всего листов: 33
4	План (чертеж, схема) части земельного участка		Учетный номер части: 3		
5	Масштаб 1: 1500				




Заместитель начальника
(наименование должности)




КАДАСТРОВЫЙ ПАСПОРТ ЗЕМЕЛЬНОГО УЧАСТКА (выписка из государственного кадастра недвижимости)
"02" февраля 2010г № 63-00-102/10-29711

В.4

1	Кадастровый номер 63:32:0000000:8698	2	Лист № 9	3	Всего листов: 33
План (чертеж, схема) части земельного участка		Учетный номер части: 4			
4					
5	Масштаб 1: 800				

Заместитель начальника
(наименование должности)



КАДАСТРОВЫЙ ПАСПОРТ ЗЕМЕЛЬНОГО УЧАСТКА (выписка из государственного кадастра недвижимости)
 "02" февраля 2010г № 63-00-102/10-29711

В.4

1	Кадастровый номер 63:32:0000000:8698	2	Лист № 10	3	Всего листов: 33
4	План (чертеж, схема) части земельного участка		Учетный номер части: 5		
5	Масштаб 1: 5000				

Заместитель начальника
 (наименование должности)




Гл. В. А. Золотарева
 (инициалы, фамилия)
 Танкова Галина Вячеславовна

КАДАСТРОВЫЙ ПАСПОРТ ЗЕМЕЛЬНОГО УЧАСТКА (выписка из государственного кадастра недвижимости)

В.4

"02" февраля 2010г № 63-00-102/10-29711

1	Кадастровый номер 63:32:0000000:8698	2	Лист № 11	3	Всего листов: 33
4	План (чертеж, схема) части земельного участка 		Учетный номер части: 6		
5	Масштаб 1: 500				

Заместитель начальника
(наименование должности)




В. А. Золотарева
 (инициалы, фамилия)
 Главный специалист-эксперт
 Танкова Галина Вячеславовна

КАДАСТРОВЫЙ ПАСПОРТ ЗЕМЕЛЬНОГО УЧАСТКА (выписка из государственного кадастра недвижимости)

В.4

"02" февраля 2010г № 63-00-102/10-29711

1	Кадастровый номер 63:32:0000000:8698	2	Лист № 12	3	Всего листов: 33
4	<p>План (чертеж, схема) части земельного участка</p> <p style="text-align: right;">Учетный номер части: 7</p> 				
5	Масштаб 1: 700				

Заместитель начальника
(наименование должности)



В. А. Золотарева
(инициалы, фамилия)
Танкова Галина Вячеславовна

КАДАСТРОВЫЙ ПАСПОРТ ЗЕМЕЛЬНОГО УЧАСТКА (выписка из государственного кадастра недвижимости)
 "02" февраля 2010г № 63-00-102/10-29711

В.4

1	Кадастровый номер 63:32:0000000:8698	2	Лист № 13	3	Всего листов: 33
4	План (чертеж, схема) части земельного участка		Учетный номер части: 8		
5	Масштаб 1: 200				

Заместитель начальника
 (наименование должности)



КАДАСТРОВЫЙ ПАСПОРТ ЗЕМЕЛЬНОГО УЧАСТКА (выписка из государственного кадастра недвижимости)
"02" февраля 2010г № 63-00-102/10-29711

В.4

1	Кадастровый номер 63:32:0000000:8698	2	Лист № 14	3	Всего листов: 33
4		План (чертеж, схема) части земельного участка Учетный номер части: 9			
5	Масштаб 1: 300				


Заместитель начальника
(наименование должности)



В. А. Золотарева
(инициалы, фамилия)
 Главный специалист-эксперт
 Тапкова Галина Вячеславовна

КАДАСТРОВЫЙ ПАСПОРТ ЗЕМЕЛЬНОГО УЧАСТКА (выписка из государственного кадастра недвижимости)
"02" февраля 2010г № 63-00-102/10-29711

В.4

1	Кадастровый номер 63:32:0000000:8698	2	Лист № 15	3	Всего листов: 33
План (чертеж, схема) части земельного участка		Учетный номер части: 10			
4					
5	Масштаб 1: 100				

Заместитель начальника
(наименование должности)



В. А. Золотарева
(инициалы, фамилия)
Главный специалист-эксперт
Танкова Галина Вячеславовна

КАДАСТРОВЫЙ ПАСПОРТ ЗЕМЕЛЬНОГО УЧАСТКА (выписка из государственного кадастра недвижимости)
 "02" февраля 2010г № 63-00-102/10-29711

В.4

1	Кадастровый номер 63:32:0000000:8698	2	Лист № 16	3	Всего листов: 33
4	План (чертеж, схема) части земельного участка Учетный номер части: 11				
5	Масштаб 1: 100				

Заместитель начальника
 (наименование должности)



В. А. Золотарева
 (инициалы, фамилия) Специалист-эксперт
 Танкова Галина Вячеславовна

КАДАСТРОВЫЙ ПАСПОРТ ЗЕМЕЛЬНОГО УЧАСТКА (выписка из государственного кадастра недвижимости)

"02" февраля 2010г № 63-00-102/10-29711

В.4

1	Кадастровый номер 63:32:0000000:8698	2	Лист № 17	3	Всего листов: 33
4	План (чертеж, схема) части земельного участка Учетный номер части: 12				
5	Масштаб 1: 100				

Заместитель начальника
(наименование должности)




В. А. Золотарева
(инициалы, фамилия)
Танкова Галина Вячеславовна

КАДАСТРОВЫЙ ПАСПОРТ ЗЕМЕЛЬНОГО УЧАСТКА (выписка из государственного кадастра недвижимости)

"02" февраля 2010г № 63-00-102/10-29711

В.4

1	Кадастровый номер 63:32:0000000:8698	2	Лист № 18	3	Всего листов: 33
План (чертеж, схема) части земельного участка		Учетный номер части: 13			
4					
5	Масштаб 1: 5000				

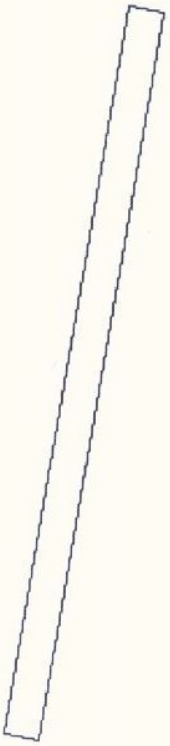
Заместитель начальника
(наименование должности)



В. А. Золотарева
(инициалы, фамилия)
Танкова Галина Викторовна

КАДАСТРОВЫЙ ПАСПОРТ ЗЕМЕЛЬНОГО УЧАСТКА (выписка из государственного кадастра недвижимости)
"02" февраля 2010г № 63-00-102/10-29711

В.4

1	Кадастровый номер 63:32:0000000:8698	2	Лист № 19	3	Всего листов: 33
План (чертеж, схема) части земельного участка		Учетный номер части: 14			
4					
5	Масштаб 1: 200				


Заместитель начальника
(наименование должности)




Главный специалист-эксперт
В. А. Золотарева
(инициалы, фамилия)
Танкова Галина Вячеславовна

КАДАСТРОВЫЙ ПАСПОРТ ЗЕМЕЛЬНОГО УЧАСТКА (выписка из государственного кадастра недвижимости)
 "02" февраля 2010г № 63-00-102/10-29711

В.4


1	Кадастровый номер 63:32:0000000:8698	2	Лист № 20	3	Всего листов: 33
План (чертеж, схема) части земельного участка		Учетный номер части: 15			
4					
5	Масштаб 1: 100				

Заместитель начальника
 (наименование должности)

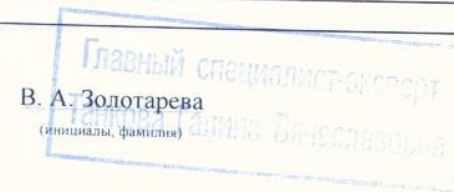


КАДАСТРОВЫЙ ПАСПОРТ ЗЕМЕЛЬНОГО УЧАСТКА (выписка из государственного кадастра недвижимости)
 "02" февраля 2010г № 63-00-102/10-29711

В.4

1	Кадастровый номер 63:32:0000000:8698	2	Лист № 21	3	Всего листов: 33
План (чертеж, схема) части земельного участка		Учетный номер части: 16			
4					
5	Масштаб 1: 2000				

Заместитель начальника
 (наименование должности)



КАДАСТРОВЫЙ ПАСПОРТ ЗЕМЕЛЬНОГО УЧАСТКА (выписка из государственного кадастра недвижимости)
 "02" февраля 2010г № 63-00-102/10-29711

В.4

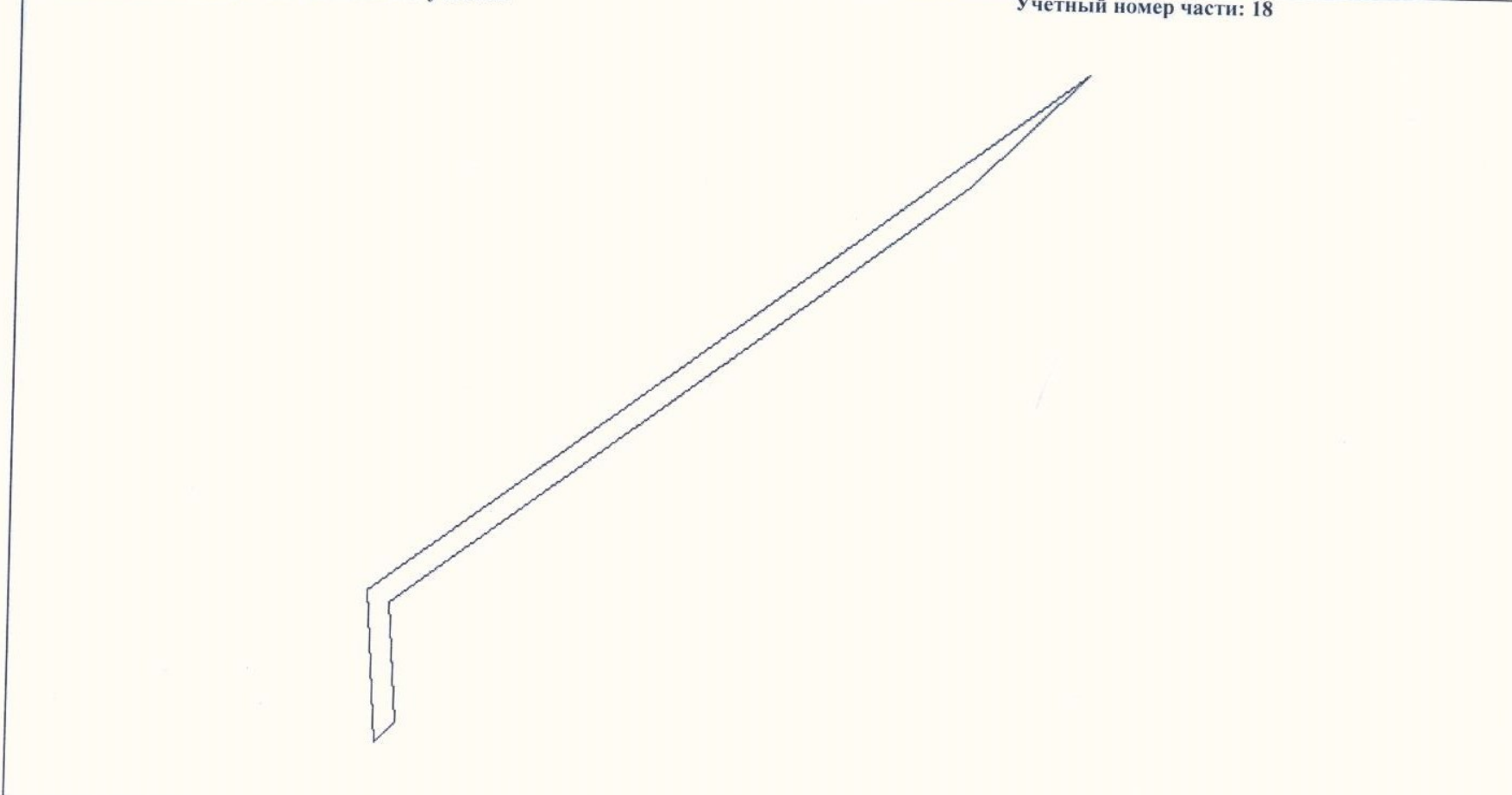
1	Кадастровый номер 63:32:0000000:8698	2	Лист № 22	3	Всего листов: 33
4		План (чертеж, схема) части земельного участка Учетный номер части: 17			
5	Масштаб 1: 3500				

Заместитель начальника
 (наименование должности)



КАДАСТРОВЫЙ ПАСПОРТ ЗЕМЕЛЬНОГО УЧАСТКА (выписка из государственного кадастра недвижимости)
"02" февраля 2010г № 63-00-102/10-29711

В.4

1	Кадастровый номер 63:32:0000000:8698	2	Лист № 23	3	Всего листов: 33
План (чертеж, схема) части земельного участка					
Учетный номер части: 18					
					
5	Масштаб 1: 300				

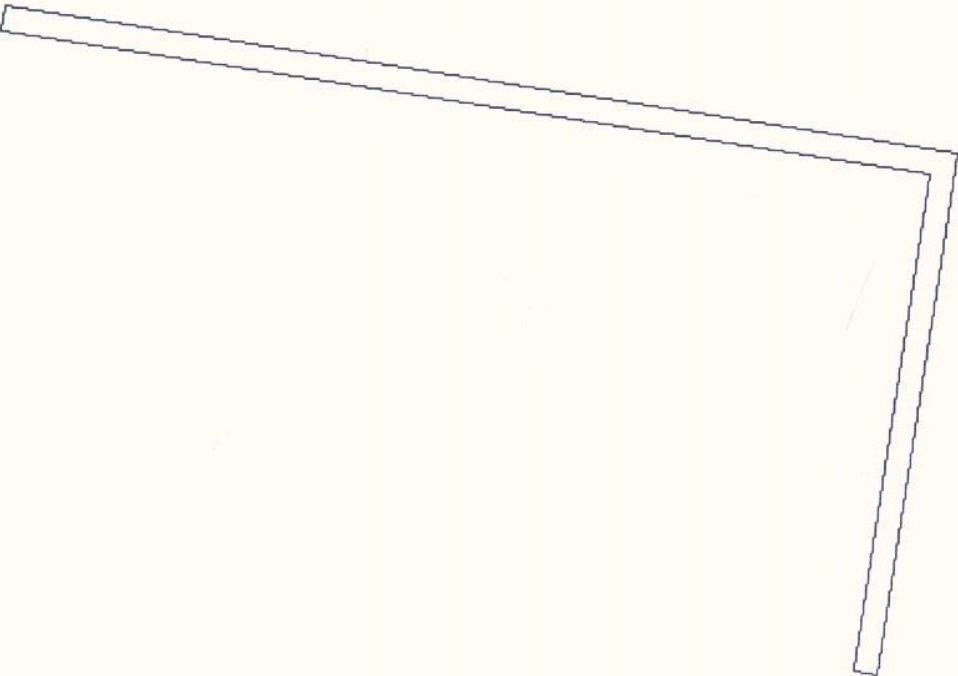
Заместитель начальника
(наименование должности)



Главный специалист-эксперт
В. А. Золотарева
(инициалы, фамилия)
Галина Вячеславовна

КАДАСТРОВЫЙ ПАСПОРТ ЗЕМЕЛЬНОГО УЧАСТКА (выписка из государственного кадастра недвижимости)
"02" февраля 2010г № 63-00-102/10-29711


В.4

1	Кадастровый номер 63:32:0000000:8698	2	Лист № 24	3	Всего листов: 33
План (чертеж, схема) части земельного участка		Учетный номер части: 19			
4					
5	Масштаб 1: 300				

Заместитель начальника
(наименование должности)

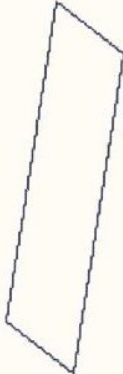


М. П. (подпись)
№2



КАДАСТРОВЫЙ ПАСПОРТ ЗЕМЕЛЬНОГО УЧАСТКА (выписка из государственного кадастра недвижимости)
 "02" февраля 2010г № 63-00-102/10-29711

В.4

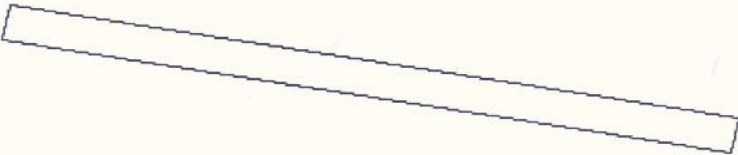
1	Кадастровый номер 63:32:0000000:8698	2	Лист № 25	3	Всего листов: 33
4	План (чертеж, схема) части земельного участка Учетный номер части: 20 <div style="text-align: center; margin-top: 100px;">  </div>				
5	Масштаб 1: 100				

Заместитель начальника
 (наименование должности)



КАДАСТРОВЫЙ ПАСПОРТ ЗЕМЕЛЬНОГО УЧАСТКА (выписка из государственного кадастра недвижимости)
"02" февраля 2010г № 63-00-102/10-29711

В.4

1	Кадастровый номер 63:32:0000000:8698	2	Лист № 26	3	Всего листов: 33
4	<p>План (чертеж, схема) части земельного участка</p> <p style="text-align: right;">Учетный номер части: 21</p> 				
5	Масштаб 1: 200				

Заместитель начальника
(наименование должности)



В. А. Золотарева специалист-эксперт
(инициалы, фамилия)
Танкова Галина Вячеславовна

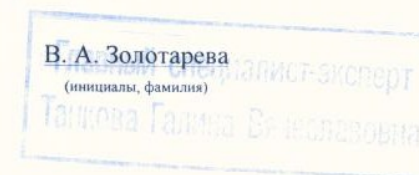
КАДАСТРОВЫЙ ПАСПОРТ ЗЕМЕЛЬНОГО УЧАСТКА (выписка из государственного кадастра недвижимости)

В.4

"02" февраля 2010г № 63-00-102/10-29711

1	Кадастровый номер 63:32:0000000:8698	2	Лист № 27	3	Всего листов: 33
4	План (чертеж, схема) части земельного участка		Учетный номер части: 22		
5	Масштаб 1: 100				

Заместитель начальника
(наименование должности)



КАДАСТРОВЫЙ ПАСПОРТ ЗЕМЕЛЬНОГО УЧАСТКА (выписка из государственного кадастра недвижимости)
 "02" февраля 2010г № 63-00-102/10-29711

В.4

1	Кадастровый номер 63:32:0000000:8698	2	Лист № 28	3	Всего листов: 33
4	План (чертеж, схема) части земельного участка		Учетный номер части: 23		
5	Масштаб 1: 200				

Заместитель начальника
 (наименование должности)



КАДАСТРОВЫЙ ПАСПОРТ ЗЕМЕЛЬНОГО УЧАСТКА (выписка из государственного кадастра недвижимости)
 "02" февраля 2010г № 63-00-102/10-29711

В.4

1	Кадастровый номер 63:32:0000000:8698	2	Лист № 29	3	Всего листов: 33
4	План (чертеж, схема) части земельного участка		Учетный номер части: 24		
5	Масштаб 1: 200				

Заместитель начальника
 (наименование должности)



В. А. Золотарева
 (инициалы, фамилия)
 Специалист-эксперт
 Отдела ГИМНА Вячеславовна

КАДАСТРОВЫЙ ПАСПОРТ ЗЕМЕЛЬНОГО УЧАСТКА (выписка из государственного кадастра недвижимости)
 "02" февраля 2010г № 63-00-102/10-29711

В.4

1	Кадастровый номер 63:32:0000000:8698	2	Лист № 30	3	Всего листов: 33
План (чертеж, схема) части земельного участка 4		Учетный номер части: 25			
5	Масштаб 1: 800				

Заместитель начальника
 (наименование должности)



В. А. Золотарева
 (инициалы, фамилия)
 Главный специалист-эксперт
 Танкова Галина Вячеславовна

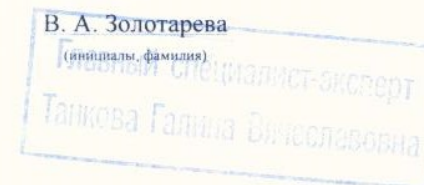
КАДАСТРОВЫЙ ПАСПОРТ ЗЕМЕЛЬНОГО УЧАСТКА (выписка из государственного кадастра недвижимости)

В.4

"02" февраля 2010г № 63-00-102/10-29711

1	Кадастровый номер 63:32:0000000:8698	2	Лист № 31	3	Всего листов: 33
4	План (чертеж, схема) части земельного участка		Учетный номер части: 26		
5	Масштаб 1: 6500				

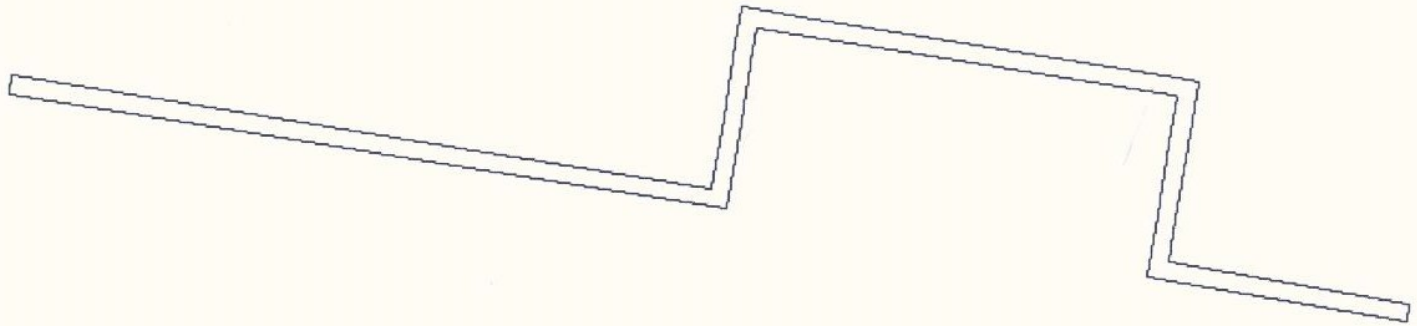
Заместитель начальника
(наименование должности)



КАДАСТРОВЫЙ ПАСПОРТ ЗЕМЕЛЬНОГО УЧАСТКА (выписка из государственного кадастра недвижимости)
"02" февраля 2010г № 63-00-102/10-29711

В.4

1	Кадастровый номер 63:32:0000000:8698	2	Лист № 32	3	Всего листов: 33
4	План (чертеж, схема) части земельного участка		Учетный номер части: 27		
5	Масштаб 1: 400				



Заместитель начальника
(наименование должности)

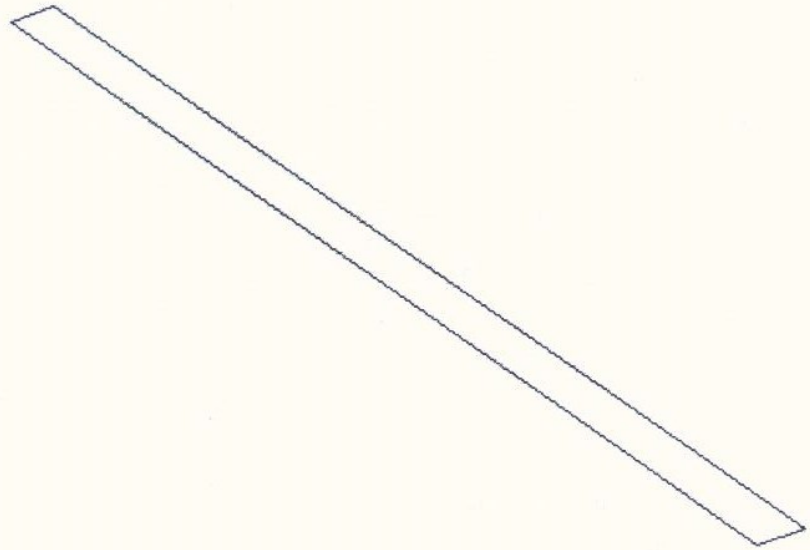


В. А. Золотарева
(инициалы, фамилия)
Танкова Галина Вячеславовна

КАДАСТРОВЫЙ ПАСПОРТ ЗЕМЕЛЬНОГО УЧАСТКА (выписка из государственного кадастра недвижимости)

"02" февраля 2010г № 63-00-102/10-29711

1	Кадастровый номер 63:32:0000000:8698	2	Лист № 33	3	Всего листов: 33
4	План (чертеж, схема) части земельного участка		Учетный номер части: 28		
5	Масштаб 1: 200				



Заместитель начальника
(наименование должности)

